

Traversée des Rois Mages

édition 2011



1/ programme

2/ itinéraire du parcours A

3/ point de contrôle et de sécurité du parcours A

4/ itinéraire du parcours 'tout skieurs'

5/ point de contrôle et de sécurité du parcours
'tout skieurs'



Programme

Pour sa 6^{ème} édition, l'organisation proposera 2 parcours sur la journée du samedi 26 mars.

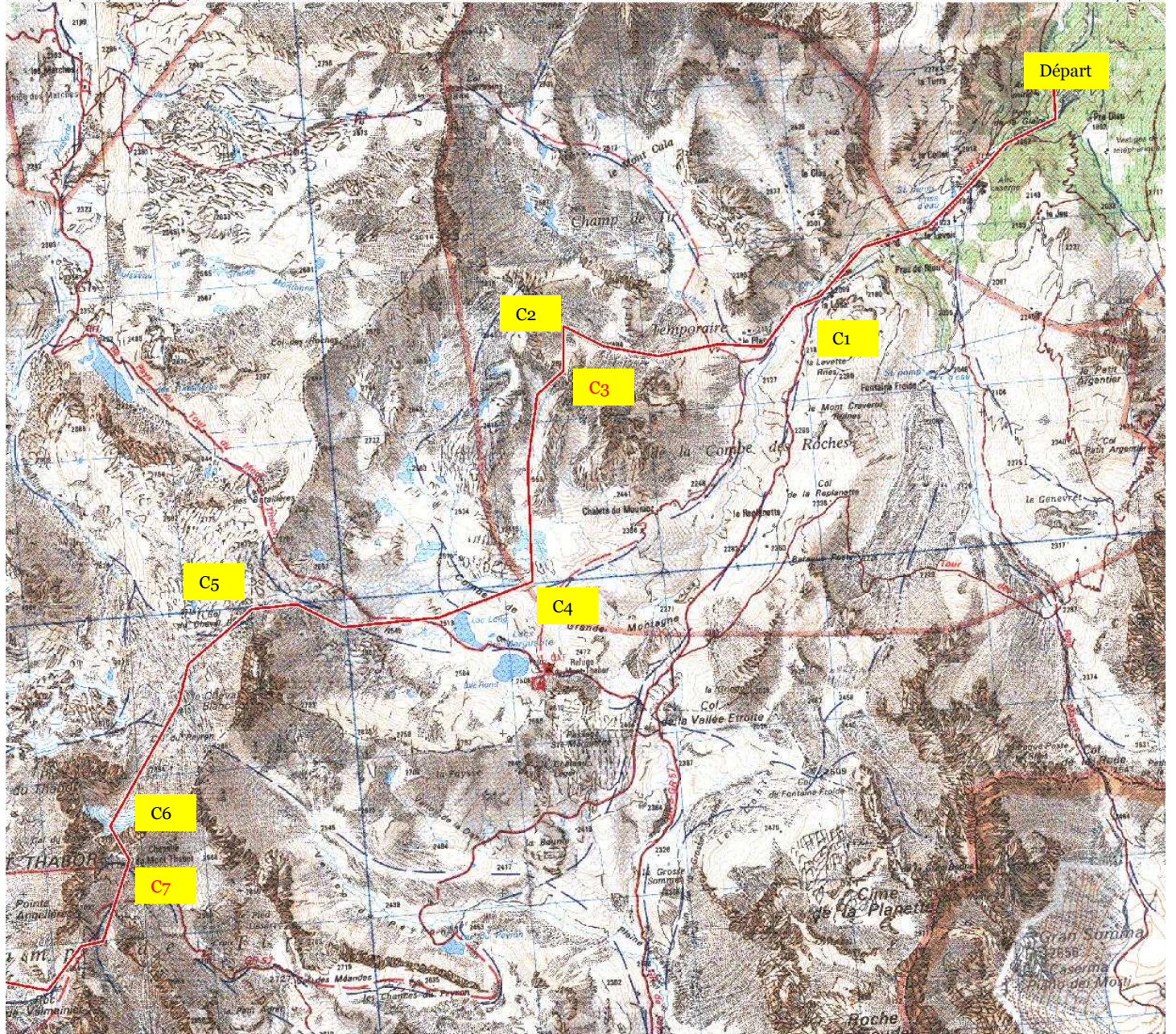
Au départ de Valfréjus, les participants rejoindront la vallée Etroite puis Bardonnechia, conservant ainsi à la manifestation son caractère transfrontalier.

Un parcours de 1100m de dénivelé sera ouvert à tous en individuel ou en groupe, il sera chronométré mais non classé, une remise de prix 'coup de cœur' récompensera ce circuit.

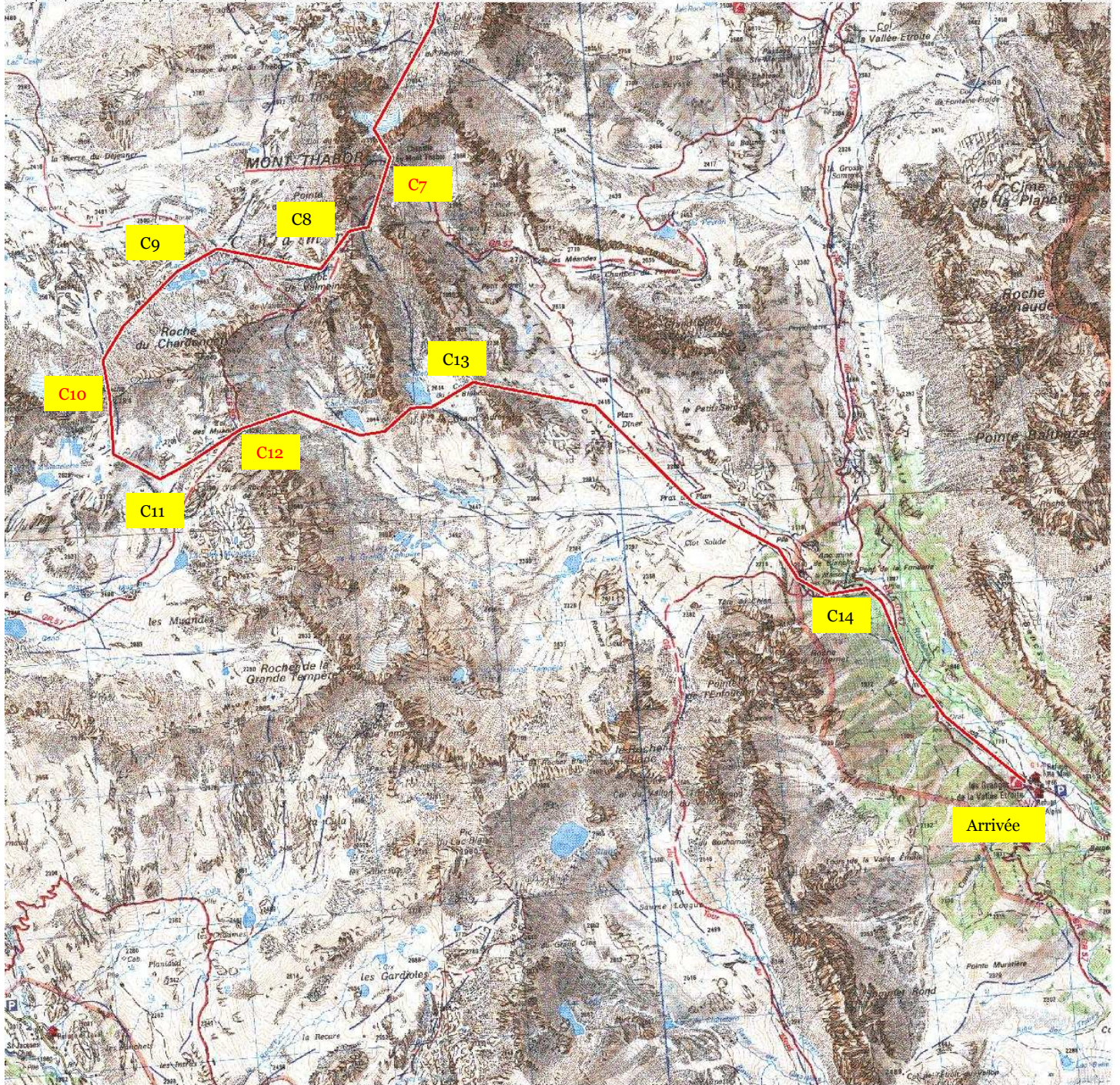
Un parcours 'A' sera proposée aux compétiteurs par équipe de 2. Ce parcours de 2200m de dénivelé et pas moins de 21 kms, est à priori réservé aux habitués des circuit de compétition.

A l'issue de cette épreuve, et après un casse-croute sur l'aire d'arrivée aux Granges de la Vallée Etroite, tous les concurrents seront invités à un repas ainsi qu'à la cérémonie de remise des prix. Comme lors des précédentes éditions, un réseau de navettes sera mis en place pour revenir à Valfréjus.

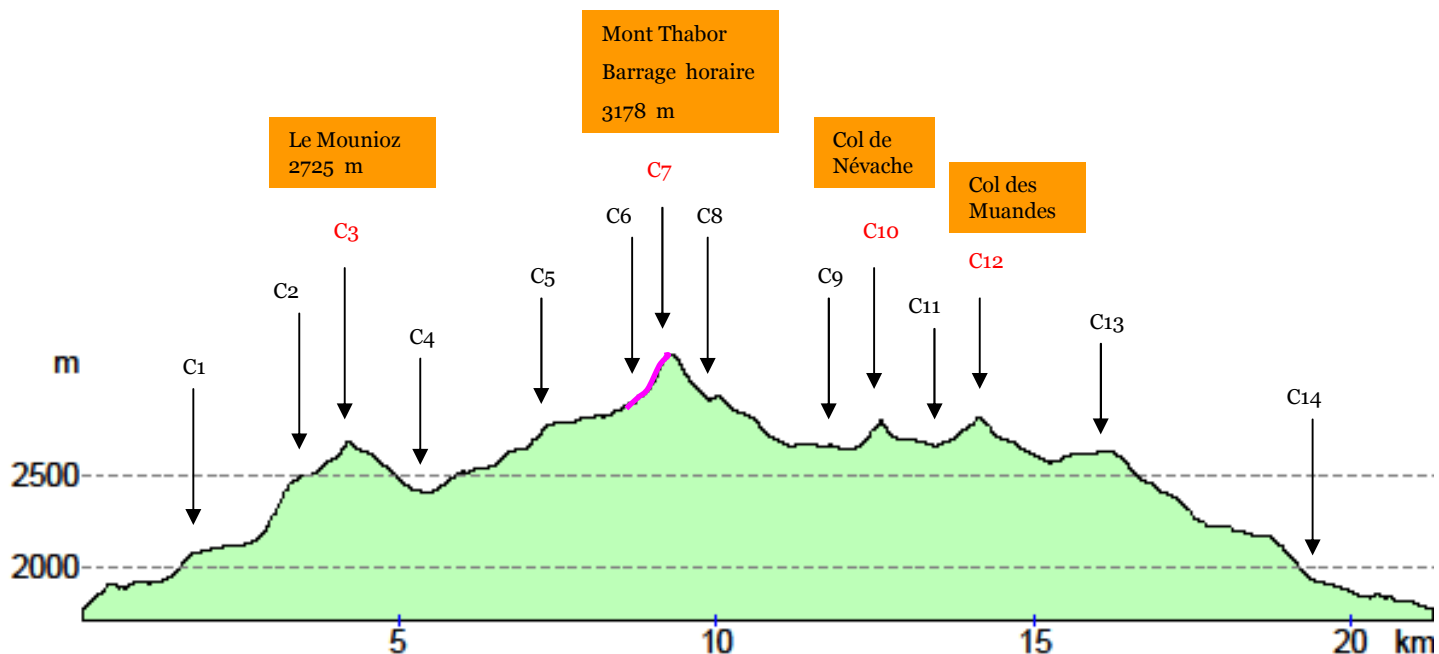




Parcours A équipe : dénivelé 2200 m distance 21 kms



Profil parcours A

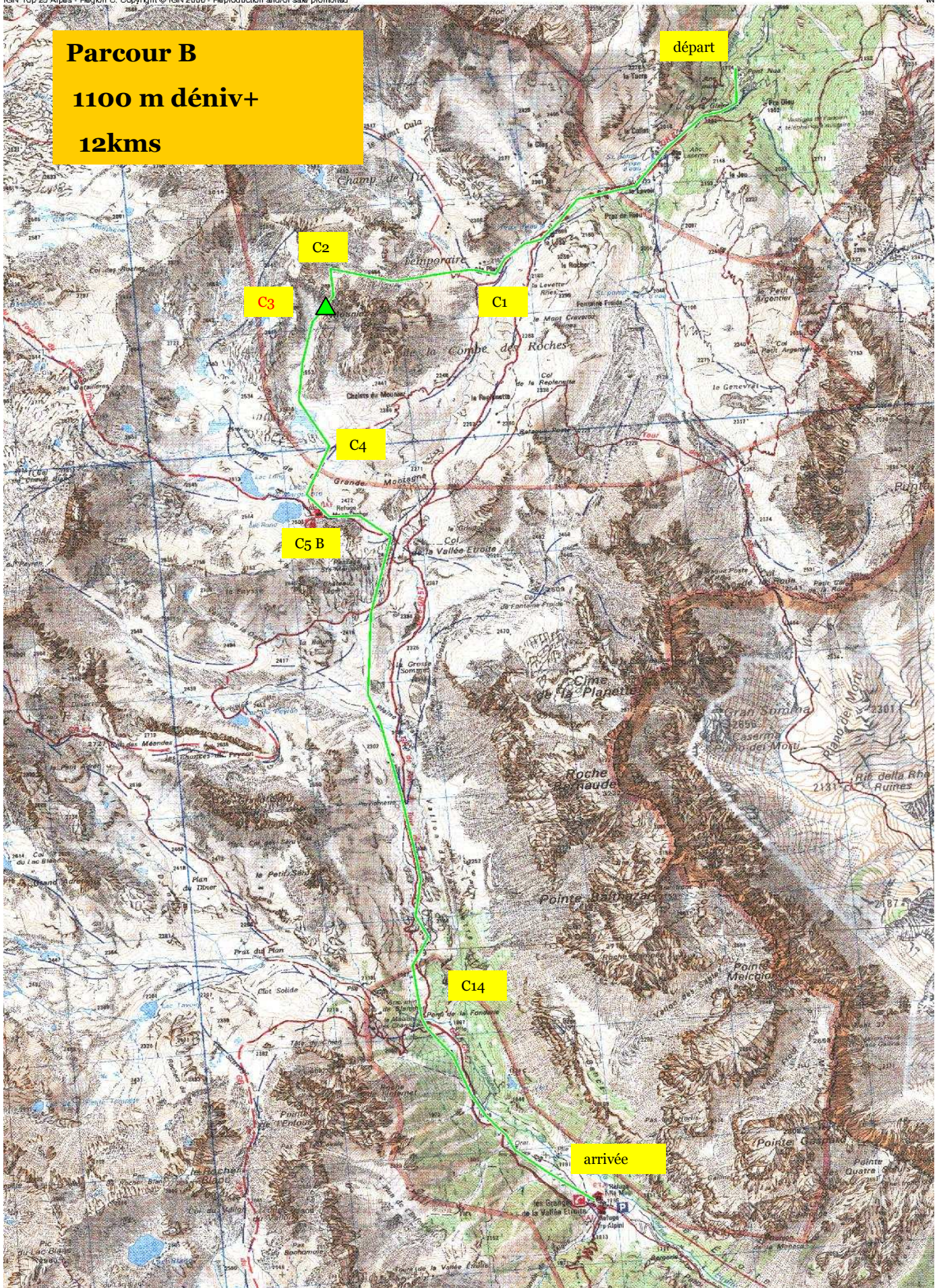


	lieu	mission	nbre perso	radio	poste secours
Départ	pont Rua	aire fermée, pointage+contôle DVA	4	1	
C1	le Plan	directionnel	2	1	
C2	vallon Est du Mounioz 2600m	zone de portage	2	1	
C3	le Mounioz	pointage	2	1	GHM
C4	combe de la Grande Montagne	directionnel, rephoquage	2	1	
C5	col du Cheval Blanc	pointage	2	1	
C6	pied du couloir N du Thabor	zone de portage	2	1	
C7	chapelle du Mont-Thabor	pointage+ barrage horaire	2	1	PGHM Modane
C8	col de la Chapelle	directionnel	2	1	
C9	lacs des Glaciers	rephoquage	2	1	
C10	col de Névache	pointage	2	1	PGHM Briançon
C11	ravin des Muandes	rephoquage	2	1	
C12	col des Muandes	pointage	2	1	CRS Briançon
C13	col du Lac Blanc	directionnel	2	1	
C14	pont de la Fonderie	directionnel	2	1	
Arrivée	Granges de la Vallée Etroite			1	médecin
			32	16	8

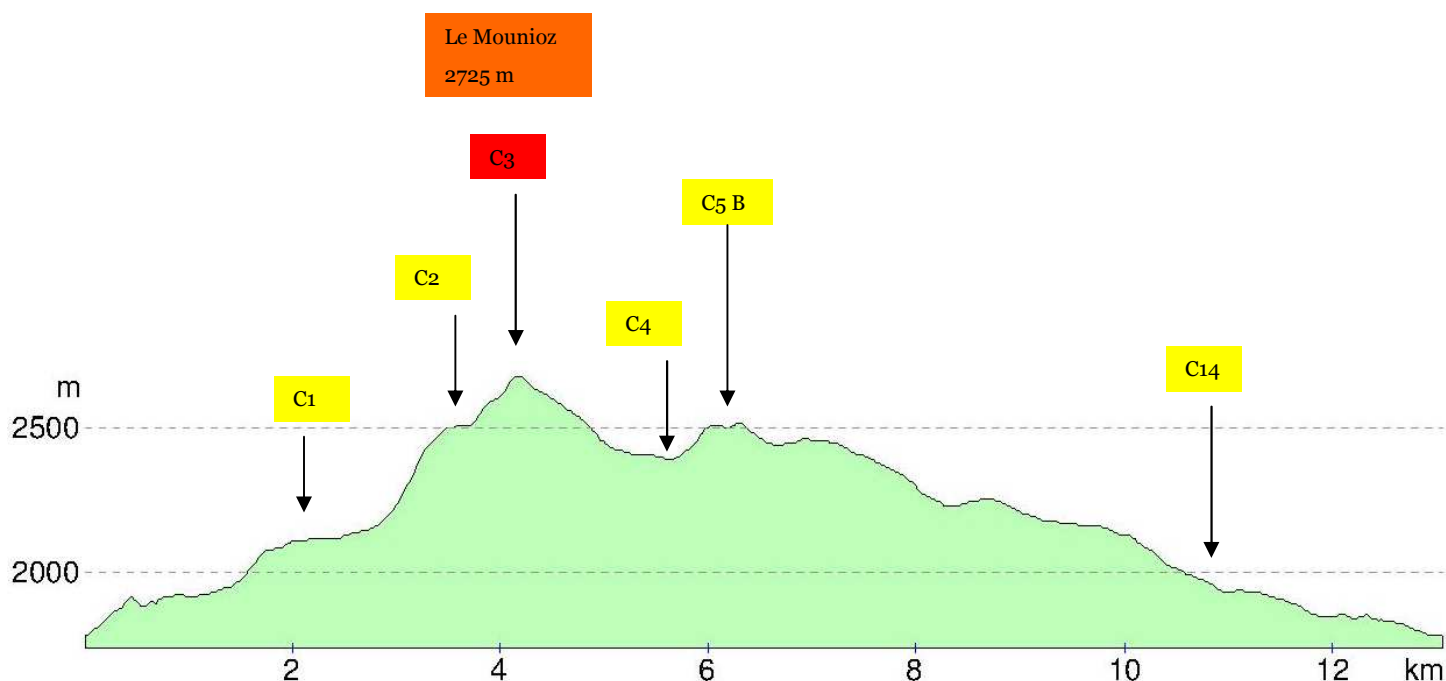
Parcours B

1100 m dénivelé+

12kms



Profil parcours B



	lieu	mission	nbre perso	radio	poste secours
Départ	pont Rua	aire fermée, pointage+contôle DVA	4	1	
C1	le Plan	directionnel	2	1	
C2	vallon Est du Mounioz 2600m	zone de portage	2	1	
C3	le Mounioz	pointage	2	1	GHM
C4	combe de la Grande Montagne	directionnel, reploquage	2	1	
C5B	refuge du Thabor	pointage	2	1	
C14	pont de la Fonderie	directionnel	2	1	
Arrivée	Granges de la Vallée Etroite			1	médecin
			16	8	

Le parcours B nécessite la mise en place d'un poste de contrôle au refuge du Thabor avec 2 personnes

Le total des bénévoles sur les 2 parcours s'élève donc à 34 personnes minimum.